

## GEODETICKÉ ÚDAJE

Výpis z databáze Železničního bodového pole

Databáze: **szgdb** ----- Umístěná v: szg0000plznt180.d01.uadf.cz : 5432

Pracoviště: **SŽG, pracoviště Plzeň** - 21. 01. 2021 12:14:59 - Andrie, Jan

**!!! NEŘÍZENÁ KOPIE !!!**

str. 1/11

Traťový úsek:	<b>0341</b>	Svojšín (mimo) - Bor (mimo)
Definiční úsek:	<b>04</b>	Holostřevy - Bor
Číslo bodu:	<b>3101</b>	km: <b>14,900</b> Katastrální území: Bor u Tachova

### Souřadnice JTSK

Y = 865471,610

X = 1066072,114

Nadm. výška 473,880

### Souřadnice ETRS89

Latitude N 49°43'12.10619"

Longitude E 12°46'46.1218"

El. High 520.787

Výškový systém: Bpv

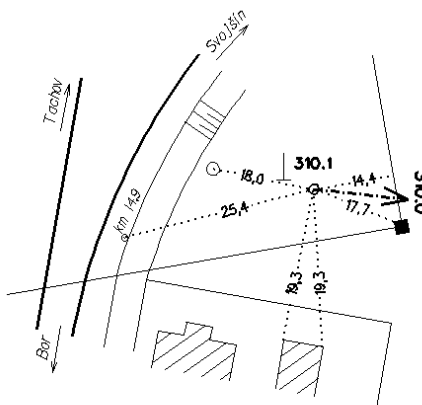
Typ určení výšky: Nivelací

Typ určení bodu: GNSS

Třída přesnosti: 1

Splnění TKP: ANO

Druh stabilizace: M2



Poznámka: žulový mezník M2 s křížkem a OT: ETRF 2000, využita stabilizace Zhb 1907 24

Vyhotovil: SUDOP

Platnost (od – do): 10. 11. 2011 -

Transformační klíč: Skviřín - Bor u Tachova 8,5 - 15 km

Původ bodu: G710Z7211056

Traťový úsek:	<b>0341</b>	Svojšín (mimo) - Bor (mimo)
Definiční úsek:	<b>04</b>	Holostřevy - Bor
Číslo bodu:	<b>622</b>	km: <b>14,934</b> Katastrální území: Bor u Tachova

### Souřadnice JTSK

Y = 865518,279

X = 1066106,230

Nadm. výška 472,042

### Souřadnice ETRS89

Latitude

Longitude

El. High

Výškový systém: Bpv

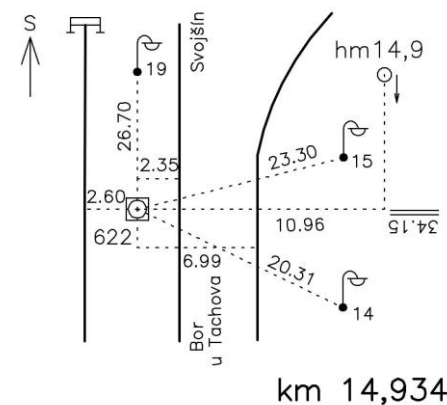
Typ určení výšky: Nivelací

Typ určení bodu: POL

Třída přesnosti: 2

Splnění TKP: ANO

Druh stabilizace: kámen



km 14,934



Poznámka: kámen: mezi kolejemi

Vyhotovil: SŽG Praha, pracoviště Plzeň

Platnost (od – do): 3. 11. 2017 -

Transformační klíč:

Původ bodu: G90272H29037



# GEODETICKÉ ÚDAJE

Výpis z databáze Železničního bodového pole

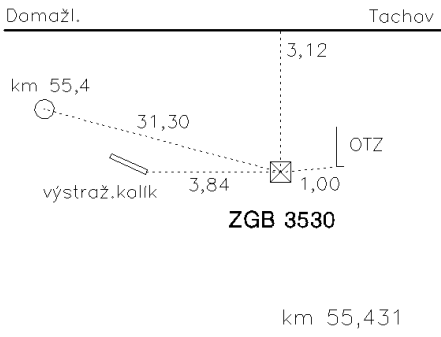
Databáze: **szgdb** ----- Umístěná v: szg0000plznt180.d01.uadf.cz : 5432

Pracoviště: **SŽG, pracoviště Plzeň** - 21. 01. 2021 12:14:59 - Andrie, Jan

**!!! NEŘÍZENÁ KOPIE !!!**

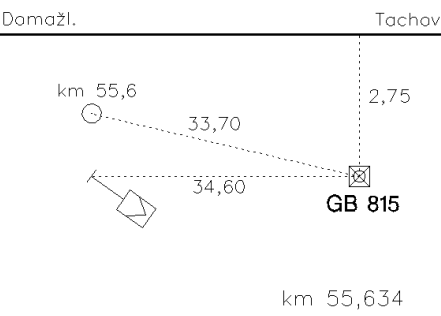
str. 3/11

<i>Traťový úsek:</i>	<b>0331</b>	Havlovice (včetně) (odb.Paseč.mimo) - Tachov (mimo)
<i>Definiční úsek:</i>	<b>26</b>	Stráž u Tachova - Bor
<i>Číslo bodu:</i>	<b>3530</b>	km: <b>55,431</b> Katastrální území: Bor u Tachova

<b>Souřadnice</b>	<b>JTSK</b>	
<i>Y =</i>	865266,874	
<i>X =</i>	1068342,476	
<i>Nadm. výška</i>	476,763	
<b>Souřadnice</b>	<b>ETRS89</b>	
<i>Latitude</i>	N 49°42'0.58947"	
<i>Longitude</i>	E 12°47'14.11734"	
<i>El. High</i>	523.684	
<i>Výškový systém:</i>	Bpv	
<i>Typ určení výšky:</i>	Nivelací	
<i>Typ určení bodu:</i>	GNSS	
<i>Třída přesnosti:</i>	1	
<i>Splnění TKP:</i>	ANO	
<i>Druh stabilizace:</i>	kámen	
<i>Poznámka:</i>	kámen: ETRF 2000	
<i>Vyhotovil:</i>	SŽG Praha, pracoviště Plzeň	
<i>Platnost (od – do):</i>	16. 8. 2016 -	
<i>Transformační klíč:</i>	20331046057	
<i>Původ bodu:</i>	G90272H29013	



<i>Traťový úsek:</i>	<b>0331</b>	Havlovice (včetně) (odb.Paseč.mimo) - Tachov (mimo)
<i>Definiční úsek:</i>	<b>26</b>	Stráž u Tachova - Bor
<i>Číslo bodu:</i>	<b>815</b>	km: <b>55,634</b> Katastrální území: Bor u Tachova

<b>Souřadnice</b>	<b>JTSK</b>	
<i>Y =</i>	865258,720	
<i>X =</i>	1068139,432	
<i>Nadm. výška</i>	474,097	
<b>Souřadnice</b>	<b>ETRS89</b>	
<i>Latitude</i>		
<i>Longitude</i>		
<i>El. High</i>		
<i>Výškový systém:</i>	Bpv	
<i>Typ určení výšky:</i>	Nivelací	
<i>Typ určení bodu:</i>	POL	
<i>Třída přesnosti:</i>	2	
<i>Splnění TKP:</i>	ANO	
<i>Druh stabilizace:</i>	kámen	
<i>Poznámka:</i>	kámen	
<i>Vyhotovil:</i>	SŽG Praha, pracoviště Plzeň	
<i>Platnost (od – do):</i>	24. 8. 2016 -	
<i>Transformační klíč:</i>		
<i>Původ bodu:</i>	G90272H29013	



# GEODETICKÉ ÚDAJE

Výpis z databáze Železničního bodového pole

Databáze: **szgdb** ----- Umístěná v: szg0000plznt180.d01.uadf.cz : 5432

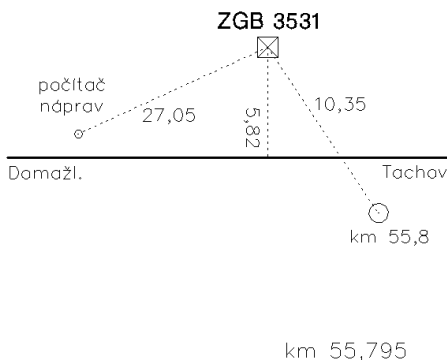
Pracoviště: **SŽG, pracoviště Plzeň** - 21. 01. 2021 12:14:59 - Andrie, Jan

**!!! NEŘÍZENÁ KOPIE !!!**

str. 4/11

**Traťový úsek:** **0331** Havlovice (včetně) (odb.Paseč.mimo) - Tachov (mimo)  
**Definiční úsek:** **26** Stráž u Tachova - Bor  
**Číslo bodu:** **3531** km: **55,795** Katastrální území: Bor u Tachova

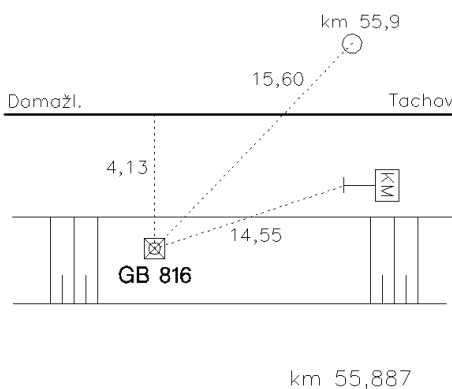
**Souřadnice JTSK**  
Y = 865263,694  
X = 1067978,632  
Nadm. výška 474,469  
**Souřadnice ETRS89**  
Latitude N 49°42'12.23478"  
Longitude E 12°47'11.40595"  
El. High 521.368  
Výškový systém: Bpv  
Typ určení výšky: Nivelací  
Typ určení bodu: GNSS  
Třída přesnosti: 1  
Splnění TKP: ANO  
Druh stabilizace: kámen



Poznámka: kámen: ETRF 2000  
Vyhotožil: SŽG Praha, pracoviště Plzeň  
Platnost (od – do): 16. 8. 2016 -  
Transformační klíč: 20331046057  
Původ bodu: G90272H29013

**Traťový úsek:** **0331** Havlovice (včetně) (odb.Paseč.mimo) - Tachov (mimo)  
**Definiční úsek:** **26** Stráž u Tachova - Bor  
**Číslo bodu:** **816** km: **55,887** Katastrální území: Bor u Tachova

**Souřadnice JTSK**  
Y = 865251,675  
X = 1067886,438  
Nadm. výška 473,911  
**Souřadnice ETRS89**  
Latitude  
Longitude  
El. High  
Výškový systém: Bpv  
Typ určení výšky: Nivelací  
Typ určení bodu: POL  
Třída přesnosti: 2  
Splnění TKP: ANO  
Druh stabilizace: kámen



Poznámka: kámen  
Vyhotožil: SŽG Praha, pracoviště Plzeň  
Platnost (od – do): 24. 8. 2016 -  
Transformační klíč:  
Původ bodu: G90272H29013



# GEODETICKÉ ÚDAJE

Výpis z databáze Železničního bodového pole

Databáze: **szgdb** ----- Umístěná v: szg0000plznt180.d01.uadf.cz : 5432

Pracoviště: **SŽG, pracoviště Plzeň** - 21. 01. 2021 12:14:59 - Andrie, Jan

**!!! NEŘÍZENÁ KOPIE !!!**

str. 5/11

**Traťový úsek:** **0331** Havlovice (včetně) (odb.Paseč.mimo) - Tachov (mimo)  
**Definiční úsek:** **26** Stráž u Tachova - Bor  
**Číslo bodu:** **817** km: **55,980** Katastrální území: Bor u Tachova

**Souřadnice JTSK**

Y = 865256,518

X = 1067791,516

Nadm. výška 472,614

**Souřadnice ETRS89**

Latitude

Longitude

El. High

Výškový systém: Bpv

Typ určení výšky: Nivelací

Typ určení bodu: POL

Třída přesnosti: 2

Splnění TKP: ANO

Druh stabilizace: kámen

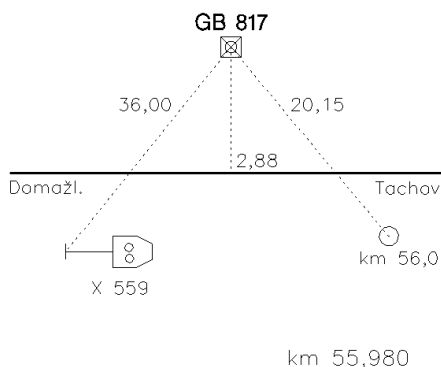
Poznámka: kámen

Vyhotovil: SŽG Praha, pracoviště Plzeň

Platnost (od – do): 24. 8. 2016 -

Transformační klíč:

Původ bodu: G90272H29013



**Traťový úsek:** **0331** Havlovice (včetně) (odb.Paseč.mimo) - Tachov (mimo)  
**Definiční úsek:** **26** Stráž u Tachova - Bor  
**Číslo bodu:** **818** km: **56,102** Katastrální území: Bor u Tachova

**Souřadnice JTSK**

Y = 865255,424

X = 1067670,454

Nadm. výška 472,143

**Souřadnice ETRS89**

Latitude

Longitude

El. High

Výškový systém: Bpv

Typ určení výšky: Nivelací

Typ určení bodu: POL

Třída přesnosti: 2

Splnění TKP: ANO

Druh stabilizace: kámen

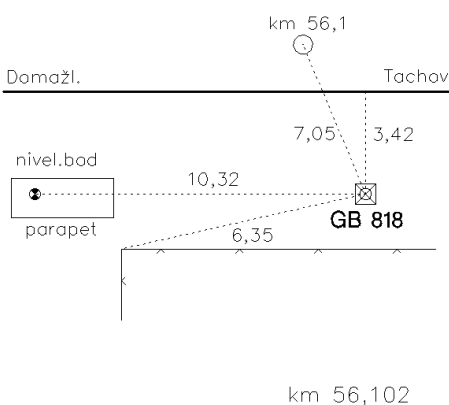
Poznámka: kámen

Vyhotovil: SŽG Praha, pracoviště Plzeň

Platnost (od – do): 24. 8. 2016 -

Transformační klíč:

Původ bodu: G90272H29013



# GEODETICKÉ ÚDAJE

Výpis z databáze Železničního bodového pole

Databáze: **szgdb** ----- Umístěná v: szg0000plznt180.d01.uadf.cz : 5432

Pracoviště: **SŽG, pracoviště Plzeň** - 21. 01. 2021 12:14:59 - Andrie, Jan

**!!! NEŘÍZENÁ KOPIE !!!**

str. 6/11

**Traťový úsek:** **0331** Havlovice (včetně) (odb.Paseč.mimo) - Tachov (mimo)  
**Definiční úsek:** **26** Stráž u Tachova - Bor  
**Číslo bodu:** **819** km: **56,250** Katastrální území: Bor u Tachova

**Souřadnice JTSK**

Y = 865288,736

X = 1067526,128

Nadm. výška 471,642

**Souřadnice ETRS89**

Latitude

Longitude

El. High

Výškový systém: Bpv

Typ určení výšky: Nivelací

Typ určení bodu: POL

Třída přesnosti: 2

Splnění TKP: ANO

Druh stabilizace: kámen

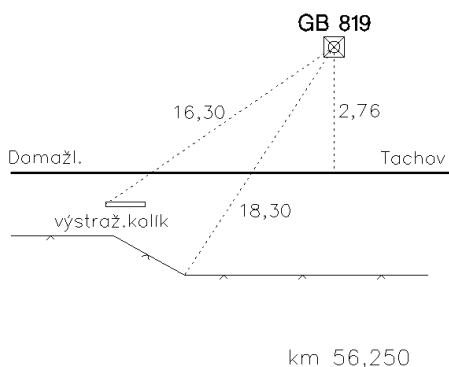
Poznámka: kámen

Vyhotovil: SŽG Praha, pracoviště Plzeň

Platnost (od – do): 24. 8. 2016 -

Transformační klíč:

Původ bodu: G90272H29013



**Traťový úsek:** **0331** Havlovice (včetně) (odb.Paseč.mimo) - Tachov (mimo)  
**Definiční úsek:** **26** Stráž u Tachova - Bor  
**Číslo bodu:** **820** km: **56,397** Katastrální území: Bor u Tachova

**Souřadnice JTSK**

Y = 865309,891

X = 1067380,215

Nadm. výška 470,861

**Souřadnice ETRS89**

Latitude

Longitude

El. High

Výškový systém: Bpv

Typ určení výšky: Nivelací

Typ určení bodu: POL

Třída přesnosti: 2

Splnění TKP: ANO

Druh stabilizace: kámen

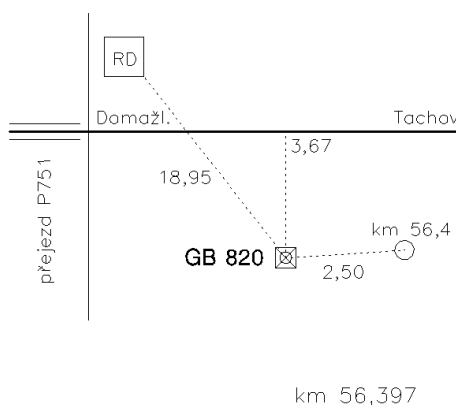
Poznámka: kámen

Vyhotovil: SŽG Praha, pracoviště Plzeň

Platnost (od – do): 24. 8. 2016 -

Transformační klíč:

Původ bodu: G90272H29013



# GEODETICKÉ ÚDAJE

Výpis z databáze Železničního bodového pole

Databáze: **szgdb** ----- Umístěná v: szg0000plznt180.d01.uadf.cz : 5432

Pracoviště: **SŽG, pracoviště Plzeň** - 21. 01. 2021 12:14:59 - Andrie, Jan

**!!! NEŘÍZENÁ KOPIE !!!**

str. 7/11

**Traťový úsek:** **0331** Havlovice (včetně) (odb.Paseč.mimo) - Tachov (mimo)  
**Definiční úsek:** **26** Stráž u Tachova - Bor  
**Číslo bodu:** **821** km: **56,596** Katastrální území: Bor u Tachova

**Souřadnice JTSK**

Y = 865353,133

X = 1067186,846

Nadm. výška 467,903

**Souřadnice ETRS89**

Latitude

Longitude

El. High

**Výškový systém:** Bpv

**Typ určení výšky:** Nivelací

**Typ určení bodu:** POL

**Třída přesnosti:** 2

**Splnění TKP:** ANO

**Druh stabilizace:** kámen

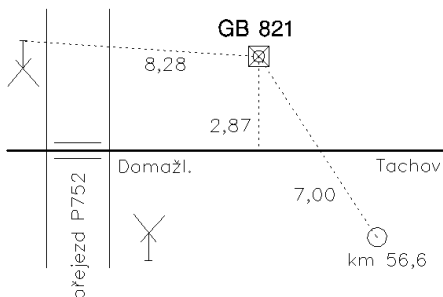
**Poznámka:** kámen

**Vyhotovil:** SŽG Praha, pracoviště Plzeň

**Platnost (od – do):** 24. 8. 2016 -

**Transformační klíč:**

**Původ bodu:** G90272H29013



**Traťový úsek:** **0331** Havlovice (včetně) (odb.Paseč.mimo) - Tachov (mimo)  
**Definiční úsek:** **26** Stráž u Tachova - Bor  
**Číslo bodu:** **822** km: **56,670** Katastrální území: Bor u Tachova

**Souřadnice JTSK**

Y = 865367,005

X = 1067112,468

Nadm. výška 467,670

**Souřadnice ETRS89**

Latitude

Longitude

El. High

**Výškový systém:** Bpv

**Typ určení výšky:** Nivelací

**Typ určení bodu:** POL

**Třída přesnosti:** 2

**Splnění TKP:** ANO

**Druh stabilizace:** kámen

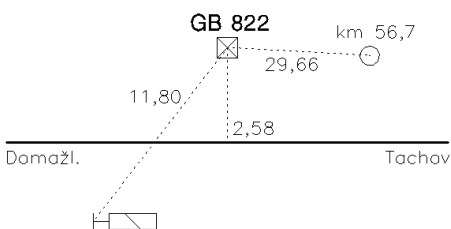
**Poznámka:** kámen

**Vyhotovil:** SŽG Praha, pracoviště Plzeň

**Platnost (od – do):** 24. 8. 2016 -

**Transformační klíč:**

**Původ bodu:** G90272H29013



# GEODETICKÉ ÚDAJE

Výpis z databáze Železničního bodového pole

Databáze: **szgdb** ----- Umístěná v: szg0000plznt180.d01.uadf.cz : 5432

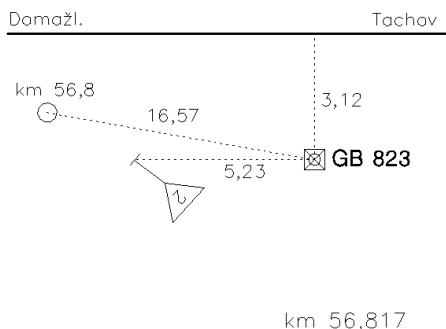
Pracoviště: **SŽG, pracoviště Plzeň** - 21. 01. 2021 12:14:59 - Andrie, Jan

**!!! NEŘÍZENÁ KOPIE !!!**

str. 8/11

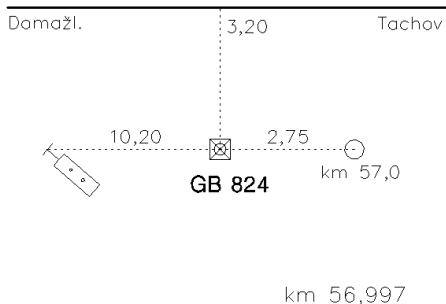
<i>Traťový úsek:</i>	<b>0331</b>	Havlovice (včetně) (odb.Paseč.mimo) - Tachov (mimo)
<i>Definiční úsek:</i>	<b>26</b>	Stráž u Tachova - Bor
<i>Číslo bodu:</i>	<b>823</b>	km: <b>56,817</b> Katastrální území: Bor u Tachova

<b>Souřadnice</b>	<b>JTSK</b>
Y =	865388,555
X =	1066968,671
Nadm. výška	469,136
<b>Souřadnice</b>	<b>ETRS89</b>
Latitude	
Longitude	
El. High	
Výškový systém:	Bpv
Typ určení výšky:	Nivelací
Typ určení bodu:	POL
Třída přesnosti:	2
Splnění TKP:	ANO
Druh stabilizace:	kámen
Poznámka:	kámen
Vyhotovil:	SŽG Praha, pracoviště Plzeň
Platnost (od – do):	24. 8. 2016 -
Transformační klíč:	
Původ bodu:	G90272H29013



<i>Traťový úsek:</i>	<b>0331</b>	Havlovice (včetně) (odb.Paseč.mimo) - Tachov (mimo)
<i>Definiční úsek:</i>	<b>26</b>	Stráž u Tachova - Bor
<i>Číslo bodu:</i>	<b>824</b>	km: <b>56,997</b> Katastrální území: Bor u Tachova

<b>Souřadnice</b>	<b>JTSK</b>
Y =	865433,748
X =	1066792,946
Nadm. výška	471,530
<b>Souřadnice</b>	<b>ETRS89</b>
Latitude	
Longitude	
El. High	
Výškový systém:	Bpv
Typ určení výšky:	Nivelací
Typ určení bodu:	POL
Třída přesnosti:	2
Splnění TKP:	ANO
Druh stabilizace:	kámen
Poznámka:	kámen
Vyhotovil:	SŽG Praha, pracoviště Plzeň
Platnost (od – do):	24. 8. 2016 -
Transformační klíč:	
Původ bodu:	G90272H29013





# GEODETICKÉ ÚDAJE

Výpis z databáze Železničního bodového pole

Databáze: **szgdb** ----- Umístěná v: szg0000plznt180.d01.uadf.cz : 5432

Pracoviště: **SŽG, pracoviště Plzeň** - 21. 01. 2021 12:14:59 - Andrie, Jan

**!!! NEŘÍZENÁ KOPIE !!!**

str. 9/11

**Traťový úsek:** **0331** Havlovice (včetně) (odb.Paseč.mimo) - Tachov (mimo)  
**Definiční úsek:** **26** Stráž u Tachova - Bor  
**Číslo bodu:** **825** km: **57,120** Katastrální území: Bor u Tachova

**Souřadnice JTSK**

Y = 865508,102

X = 1066698,546

Nadm. výška 471,885

**Souřadnice ETRS89**

Latitude

Longitude

El. High

Výškový systém: Bpv

Typ určení výšky: Nivelací

Typ určení bodu: POL

Třída přesnosti: 2

Splnění TKP: ANO

Druh stabilizace: kámen

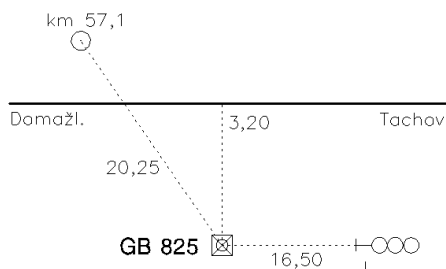
Poznámka: kámen

Vyhotovil: SŽG Praha, pracoviště Plzeň

Platnost (od – do): 24. 8. 2016 -

Transformační klíč:

Původ bodu: G90272H29013



km 57,120

**Traťový úsek:** **0331** Havlovice (včetně) (odb.Paseč.mimo) - Tachov (mimo)  
**Definiční úsek:** **26** Stráž u Tachova - Bor  
**Číslo bodu:** **826** km: **57,206** Katastrální území: Bor u Tachova

**Souřadnice JTSK**

Y = 865576,601

X = 1066641,685

Nadm. výška 472,058

**Souřadnice ETRS89**

Latitude

Longitude

El. High

Výškový systém: Bpv

Typ určení výšky: Nivelací

Typ určení bodu: POL

Třída přesnosti: 2

Splnění TKP: ANO

Druh stabilizace: kámen

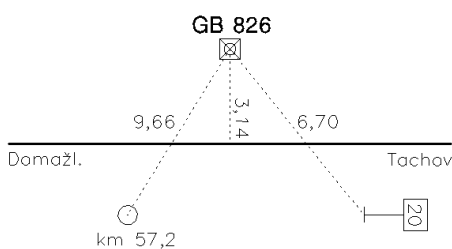
Poznámka: kámen

Vyhotovil: SŽG Praha, pracoviště Plzeň

Platnost (od – do): 24. 8. 2016 -

Transformační klíč:

Původ bodu: G90272H29013



km 57,206

# GEODETICKÉ ÚDAJE

Výpis z databáze Železničního bodového pole

Databáze: **szgdb** ----- Umístěná v: szg0000plznt180.d01.uadf.cz : 5432

Pracoviště: **SŽG, pracoviště Plzeň** - 21. 01. 2021 12:14:59 - Andrlé, Jan

**!!! NEŘÍZENÁ KOPIE !!!**

str. 10/11

**Traťový úsek:** **0331** Havlovice (včetně) (odb.Paseč.mimo) - Tachov (mimo)  
**Definiční úsek:** **26** Stráž u Tachova - Bor  
**Číslo bodu:** **827** km: **57,288** Katastrální území: Bor u Tachova

**Souřadnice JTSK**

Y = 865618,106

X = 1066568,712

Nadm. výška 472,085

**Souřadnice ETRS89**

Latitude

Longitude

El. High

Výškový systém: Bpv

Typ určení výšky: Nivelací

Typ určení bodu: POL

Třída přesnosti: 2

Splnění TKP: ANO

Druh stabilizace: kámen

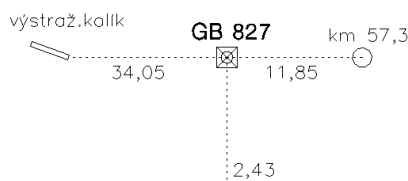
Poznámka: kámen

Vyhotovil: SŽG Praha, pracoviště Plzeň

Platnost (od – do): 24. 8. 2016 -

Transformační klíč:

Původ bodu: G90272H29013



km 57,288

**Traťový úsek:** **0331** Havlovice (včetně) (odb.Paseč.mimo) - Tachov (mimo)  
**Definiční úsek:** **N1** žst. Bor  
**Číslo bodu:** **9040** km: **57,580** Katastrální území: Bor u Tachova

**Souřadnice JTSK**

Y = 865554,991

X = 1066300,658

Nadm. výška 471,702

**Souřadnice ETRS89**

Latitude N 49°43'4.37505"

Longitude E 12°46'43.81488"

El. High 518.610

Výškový systém: Bpv

Typ určení výšky: Nivelací

Typ určení bodu: GNSS

Třída přesnosti: 1

Splnění TKP: ANO

Druh stabilizace: hřeb

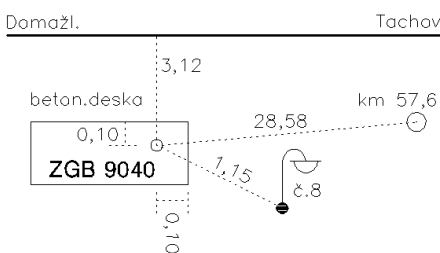
Poznámka: měřický hřeb v betonovém základu: ETRF 2000, pův. 3040 (přečíslován - duplicita)

Vyhotovil: SUDOP

Platnost (od – do): 10. 11. 2011 -

Transformační klíč: Skviřín - Bor u Tachova 8,5 - 15 km

Původ bodu: G710Z7211056



km 57,571

## GEODETICKÉ ÚDAJE

Výpis z databáze Železničního bodového pole

Databáze: **szgdb** ----- Umístěná v: szg0000plznt180.d01.uadf.cz : 5432

Pracoviště: **SŽG, pracoviště Plzeň** - 21. 01. 2021 12:14:59 - Andrie, Jan

**!!! NEŘÍZENÁ KOPIE !!!**

str. 11/11

<i>Traťový úsek:</i>	<b>0331</b>	Havlovice (včetně) (odb.Paseč.mimo) - Tachov (mimo)
<i>Definiční úsek:</i>	<b>N1</b>	žst. Bor
<i>Číslo bodu:</i>	<b>828</b>	km: <b>57,801</b> Katastrální území: Bor u Tachova

### Souřadnice JTSK

Y = 865504,320

X = 1066075,377

Nadm. výška 471,886

### Souřadnice ETRS89

Latitude

Longitude

El. High

Výškový systém: Bpv

Typ určení výšky: Nivelací

Typ určení bodu: POL

Třída přesnosti: 2

Splnění TKP: ANO

Druh stabilizace: hřeb

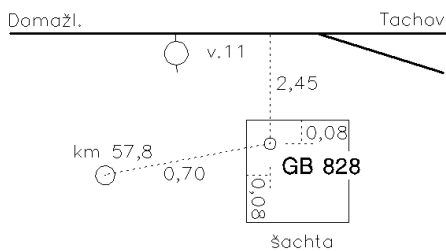
Poznámka: hřeb

Vyhotovil: SŽG Praha, pracoviště Plzeň

Platnost (od – do): 24. 8. 2016 -

Transformační klíč:

Původ bodu: G90272H29013



km 57,801

